

# DICRIM

## Risques naturels et technologiques

**Important :**  
conserver  
soigneusement  
ce document

### ANGERVILLE L'ORCHER

SEINE-MARITIME

La commune d'**ANGERVILLE L'ORCHER** est exposée à :

#### ■ 2 risques naturels

#### LE MOT DU MAIRE

« Notre commune est exposée à des risques naturels et technologiques majeurs.

Bien que les dangers soient localisés dans certaines parties du territoire communal, chaque habitant a droit à une information préventive.

Le présent document a pour objectif de vous exposer tous les risques auxquels nous pourrions être confrontés à **ANGERVILLE L'ORCHER** : inondation, mouvement de terrain, industriel et transport de matières dangereuses.

Sans vouloir dramatiser, il faut être conscient que le risque nul n'existe pas. Alors, soyons prêts à réagir face à ces événements.

Je souhaite que ce document réalisé conjointement avec les services de l'État vous apporte l'information claire que vous pouvez attendre sur ce sujet ».

Le Maire,

Florence DURANDE

**Mairie  
d'ANGERVILLE L'ORCHER**



Inondation



Mouvement de terrain

#### ■ 2 risques technologiques



Industriel



Transport de matières  
dangereuses

Conformément aux articles R125-9 à R125-14 du code de l'environnement, ce document a été établi en septembre 2008 par la commune d'ANGERVILLE L'ORCHER au vu des connaissances locales et des informations transmises par la préfecture de la Seine-Maritime (SIRACED-PC 76), en collaboration avec la direction départementale de l'équipement, la direction régionale de l'industrie, de la recherche et de l'environnement et le service départemental d'incendie et de secours.



PRÉFECTURE DE LA SEINE MARITIME

## Le risque majeur

Le risque est considéré comme majeur lorsque l'aléa s'exerce dans une zone où existent des enjeux humains, matériels ou environnementaux importants. Il peut être :

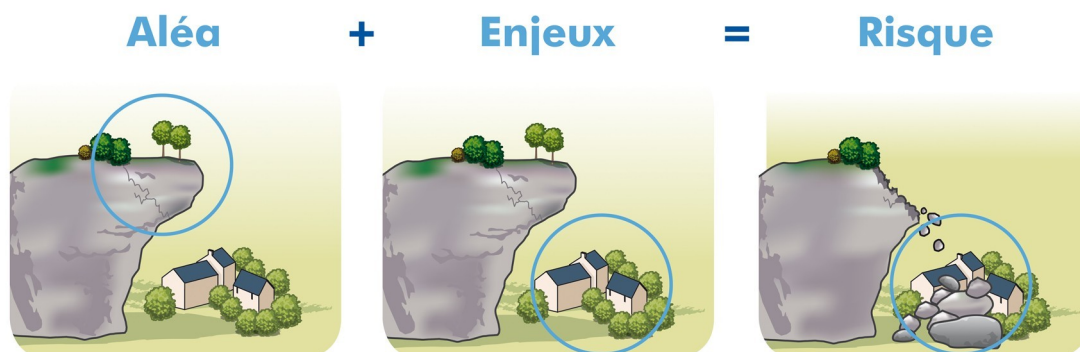
- **naturel :**

- inondation (ruissellements, crues...)
- mouvement de terrain (effondrements de falaise, cavités souterraines...)
- tempête, cyclone, avalanche, feu de forêt
- séisme, éruption volcanique

- **technologique :**

- industrie
- nucléaire
- transport de matières dangereuses

D'une manière générale, le risque majeur peut entraîner des dégâts matériels, des impacts sur l'environnement induisant une charge financière importante et/ou de nombreuses victimes.



**Aléa** : événement naturel ou technologique potentiellement dangereux

**Enjeux** : personnes, biens, environnement pouvant être affectés par l'aléa

## L'information préventive des populations sur les risques majeurs

L'article L125-2 du code de l'environnement précise que "**les citoyens ont un droit à l'information sur les risques majeurs auxquels ils sont soumis dans certaines zones du territoire et sur les mesures de sauvegarde qui les concernent.**" Les articles R125-9 à R125-14 précisent les modalités de cette information.

Informés, les citoyens intégreront mieux le risque majeur dans leur vie courante, pour mieux s'en protéger et acquerront ainsi une confiance lucide, génératrice de bons comportements individuels et collectifs.

## Le plan communal de sauvegarde

Le **Plan Communal de Sauvegarde (PCS)**, élaboré par le maire, détermine en fonction des risques connus, les mesures immédiates de sauvegarde et de protection des personnes. Il fixe à l'échelon communal l'organisation nécessaire à la diffusion de l'alerte et des consignes. Il recense les moyens disponibles et définit la mise en oeuvre, par la commune, des mesures d'accompagnement et de soutien de la population.

Le PCS est obligatoire dans les communes dotées d'un plan de prévention des risques naturels prévisibles approuvé ou dans le champ d'application d'un plan particulier d'intervention arrêté. **La mise en œuvre du PCS relève de chaque maire sur le territoire de sa commune et doit être en cohérence avec les plans de secours départementaux établis par le préfet.**


## Les risques majeurs en Seine-Maritime



inondation



marnière



falaise



industriel



nucléaire



transport de  
matières dangereuses



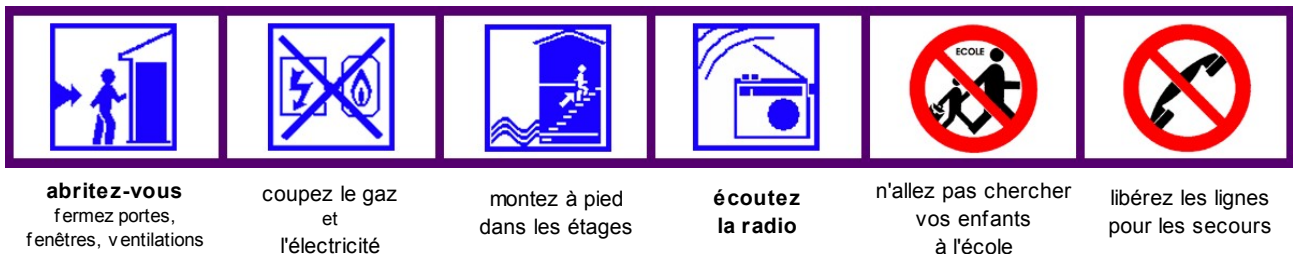
# Le risque inondation

## Définition du risque

Une **inondation** est une submersion plus ou moins rapide d'une zone, provoquée principalement par des pluies importantes, durables ou exceptionnelles lors de phénomènes orageux. Elle peut se traduire par :

- les ruissellements en vallée sèche et sur les pentes
- le débordement d'un cours d'eau (inondation de plaine)
- la remontée d'une nappe phréatique
- la stagnation des eaux pluviales
- l'accumulation de points bas et le débordement des réseaux d'assainissement.

## Les principales consignes de sécurité du risque inondation



## Situation du risque à ANGERVILLE L'ORCHER

- Les risques d'inondation sur le territoire communal sont dus à des phénomènes de ruissellement provenant des plaines agricoles, suite à de fortes précipitations.
- Des dommages ont été constatés par arrêtés de catastrophe naturelle pour les inondations de :
  - décembre 1992 : arrêté du 23/06/1993
  - janvier 1995 : arrêté du 06/02/1995
  - décembre 1999 : arrêtés du 29/12/1999 et du 07/02/2000
  - juin 2003 : arrêtés du 26/06/2003 et du 03/10/2003
- A ce jour, aucune habitation n'a été inondée. Seuls des terrains non bâtis ou des voiries ont été touchés.

## Prévention

- Un plan de prévention du risque inondation (PPRI) sur la vallée de la Lézarde a été prescrit le 26 juin 2003. La commune d'ANGERVILLE L'ORCHER, dans sa partie Ouest, est comprise dans l'aire d'étude de ce PPRI. Ce document réglemeta, dès son approbation, l'occupation du sol et la construction dans les zones exposées au risque inondation.
- Le schéma d'aménagement et de gestion des eaux (SAGE) de la vallée du Commerce, approuvé le 19 février 2004, propose la poursuite de travaux coordonnés de protection contre les inondations : aménagements sur le cours d'eau, création de bassins de retenue, préservation des prairies inondables, etc...
- Le syndicat mixte d'études et de coordination pour la lutte contre les inondations du bassin versant de la Lézarde réalise des travaux afin de réduire les risques.



# Le risque mouvement de terrain : cavités souterraines

## Définition du risque

Un **mouvement de terrain** est un déplacement plus ou moins brutal du sol ou du sous-sol. Il est fonction de la nature et de la disposition des couches géologiques. Il est dû à des processus lents de dissolution ou d'érosion favorisés par l'action de l'eau et de l'homme. Il peut se traduire par :

- des glissements de terrain sur des versants instables
- des écroulements en masse et chutes de pierres et de blocs
- des affaissements et effondrements de cavités souterraines

Il existe sur l'ensemble du département un risque potentiel d'affaissement plus ou moins brutal de cavités souterraines naturelles ou artificielles (carrières, marnières...). En effet, l'exploitation souterraine de la marne, du sable, du silex ou de l'argile s'est pratiquée jusqu'en 1940. De nombreux effondrements de terrain se produisent régulièrement après des pluies hivernales, avec une intensification depuis 1995.

## Les principales consignes de sécurité du risque cavités souterraines



évacuez l'habitation si elle est menacée



éloignez-vous de la zone instable

## Situation du risque à ANGERVILLE L' ORCHER

- Un inventaire des indices de cavités souterraines, réalisé en juin 1999 et mis à jour en avril 2004, ainsi que le plan d'occupation des sols (POS), approuvé en janvier 2001, ont permis de recenser 117 indices sur le territoire communal.
- Des dommages ont été constatés par arrêté de catastrophe naturelle pour un affaissement de terrain ayant eu lieu en janvier 1995 (arrêté du 03/05/1995).

## Prévention

En cas de menace ou d'incident, les experts peuvent demander :

- la consolidation des terrains ou des constructions
- le rebouchage de la cavité
- Des évacuations peuvent être nécessaires si des habitations sont menacées.
- Toute personne qui a connaissance de l'existence d'une cavité souterraine ou d'une marnière dont l'effondrement est susceptible de porter atteinte aux personnes et aux biens, doit en informer le maire. Celui-ci communique au représentant de l'État les éléments dont il dispose à ce sujet (article L563-6 du code de l'environnement).
- La cartographie réalisée dans ce document n'est pas exhaustive ; elle est susceptible d'être modifiée en fonction de l'actualisation des données.



## Le risque industriel

### Définition du risque

Un **risque industriel** majeur est lié à un événement accidentel mettant en jeu des produits ou des procédés dangereux employés au sein d'un site industriel. Dans le cadre de la demande d'autorisation d'exploiter, l'industriel doit fournir aux services de l'État une étude de danger. Cette étude doit reprendre les scénarios d'accidents et en décrire les effets selon trois catégories : les effets de surpression, les effets thermiques et les effets toxiques.

- **les effets de surpression** résultent d'une onde de choc (déflagration ou détonation), provoquée par une explosion. Celle-ci peut être issue d'un explosif, d'une réaction chimique violente, d'une combustion violente (combustion d'un gaz), d'une décompression brutale d'un gaz sous pression (explosion d'une bouteille d'air comprimé par exemple) ou d'un nuage de poussières combustibles. Pour ces conséquences, les spécialistes calculent la surpression engendrée par l'explosion (par des équations mathématiques) afin de déterminer les effets associés (effets sur l'homme : tympan, poumons, etc). **L'effet de projection** (impacts de projectiles) est une conséquence indirecte de l'effet de surpression.

- **les effets thermiques** sont liés à la combustion d'un produit inflammable ou à une explosion. Pour déterminer les conséquences sur l'homme (brûlures du 1er, 2e ou 3e degré), il est essentiel de définir des flux (quantité de chaleur par unité de surface) ;

- **les effets toxiques** correspondent à l'inhalation d'une substance chimique toxique (chlore, ammoniac, phosgène, etc.), suite à une fuite sur une installation. Les effets résultant de cette inhalation peuvent être, par exemple, un oedème du poumon ou une atteinte du système nerveux.

Une réglementation européenne dite **SEVESO** est imposée aux établissements dont l'activité présente un risque industriel majeur. En fonction des quantités de substances dangereuses et des seuils réglementaires, l'établissement est classé SEVESO **seuil haut** ou **seuil bas**.

### Les principales consignes de sécurité du risque industriel



**abritez-vous**  
fermez portes,  
fenêtres, ventilations



fermez toutes les  
ouvertures vers  
l'extérieur



**écoutez  
la radio**



n'allez pas chercher  
vos enfants  
à l'école



ne fumez-pas



libérez les lignes  
pour les secours

## Situation du risque à ANGERVILLE L'ORCHER

Une partie de la commune d'ANGERVILLE L'ORCHER est concernée par la distance de danger maximale de l'entreprise suivante :

Entreprise	Activité	Risque majorant et distance de danger maximale	Autre type de risque recensé pour l'entreprise
<b>Établissement classé SEVESO seuil haut</b>			
Lubrizon Oudalle	Fabrication d'additifs pour lubrifiants, carburants et combustibles	Toxique <b>10 000 mètres</b>	Surpression Thermique

**Les distances de danger** sont dimensionnées en calculant l'étendue des conséquences que pourrait entraîner le sinistre le plus important susceptible d'intervenir sur chacun des sites à risque et ce sans tenir compte des systèmes de sécurité (approche déterministe).

**Ces scénarios sont retenus pour le dimensionnement des secours** même si l'exploitant a pris des mesures de nature à réduire la probabilité de survenue d'un accident. La distance de danger maximale peut ainsi être supérieure à la distance retenue dans le cadre de l'urbanisation où les scénarios sont retenus en tenant compte de l'efficacité des systèmes de sécurité (approche probabiliste).

## Prévention

- L'exploitation des établissements concernés est conditionnée à la **délivrance d'une autorisation** et fait l'objet d'une réglementation rigoureuse comprenant :
  - **une étude d'impact** afin de réduire au maximum les nuisances causées par le fonctionnement normal de l'installation
  - **une étude de dangers** où sont identifiés les accidents dangereux pouvant survenir et leurs conséquences.
- **Un contrôle régulier** effectué par la direction régionale de l'industrie, de la recherche et de l'environnement (DRIRE).
- **Un programme de réduction des risques à la source** dont le but est notamment de remplacer les produits trop dangereux (ammoniac, chlore...) par des produits représentant des risques moindres, ou de diminuer les quantités de produits dangereux.
- **des plans de secours** sont élaborés par les industriels et le préfet afin d'organiser préalablement les mesures d'urgence nécessaires :
  - **le plan d'opération interne (POI)**, développé par l'exploitant, prévoit l'organisation de la sécurité des personnels, du site industriel et la lutte contre tout incident ou accident interne à l'établissement,
  - **le plan particulier d'intervention (PPI)** prévoit l'organisation des secours publics lorsque l'accident est susceptible d'avoir des répercussions à l'extérieur du site industriel. Le PPI est élaboré par le préfet en concertation avec les services spécialisés, l'industriel et les maires concernés.
- La mise à jour du **plan particulier d'intervention (PPI) de la zone du HAVRE** sera arrêtée par le préfet dans le courant de l'année 2008.
- Chaque entreprise classée **SEVESO seuil haut (AS)** intégrée dans un plan particulier d'intervention (PPI) est munie d'une **sirène d'alerte**. Des essais de ces sirènes sont effectués sur l'ensemble du département **le 1er mercredi de chaque mois à 12 h 00**. Ces sirènes sont audibles par les habitants proches de l'établissement industriel à risque.

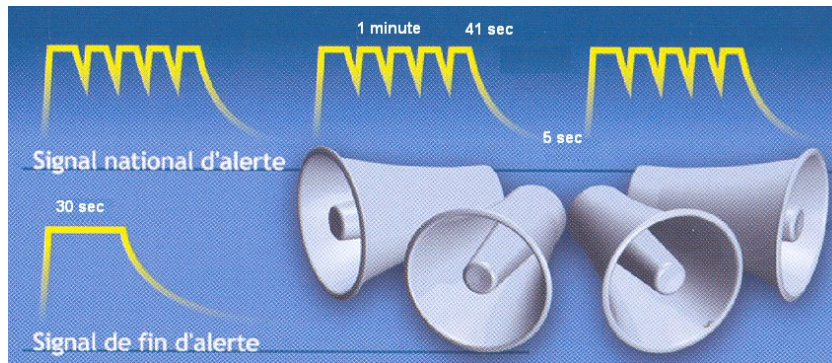
# Les risques dans votre commune

## L'alerte

Le **son d'alerte** consiste en trois cycles successifs de 3 fois 1 minute 41 secondes, espacés d'un silence de 5 secondes. Le son est modulé, montant et descendant (*arrêté ministériel du 23 mars 2007 relatif aux caractéristiques techniques du signal national d'alerte*).

## La fin d'alerte

Le **son de fin d'alerte** est non modulé et continu pendant 30 secondes



**En cas d'accident industriel grave** et sortant de l'enceinte de l'établissement, la population est alertée par le signal d'alerte diffusé par la sirène de l'exploitant si l'établissement industriel en est muni et/ou par les services municipaux ou les services de l'État par le biais de tous les moyens à leur disposition (véhicules munis de haut-parleurs, sirène communale, panneaux d'affichage, automates d'appel...).

- **Des actions de formation** et de sensibilisation sont effectuées auprès des enseignants, à la demande des chefs d'établissements scolaires, par le réseau "risques majeurs et environnement" de l'éducation nationale afin de connaître les consignes de sécurité en cas d'accident majeur et d'apporter une aide à l'élaboration du plan particulier de mise en sûreté (**PPMS**).

Le **plan particulier de mise en sûreté (PPMS)** est destiné aux établissements scolaires soumis à des risques majeurs. Il a été instauré par le bulletin officiel de l'Éducation nationale du 30 mai 2002. Ce plan de sauvegarde prépare les personnels, les enseignants et les élèves à assurer leur protection en appliquant les consignes de sécurité définies par les autorités (le maire ou le préfet) lors d'un accident technologique ou d'une catastrophe naturelle.



## Le risque lié au transport de matières dangereuses

### Définition du risque

Les risques associés au **transport de matières dangereuses (TMD)** résultent des possibilités de réactions physiques et/ou chimiques des matières transportées en cas de perte de confinement ou de dégradation de l'enveloppe les contenant (citernes, conteneurs, canalisations, colis...). Ces matières dangereuses peuvent être inflammables, explosives, corrosives ou radioactives.

## Les principales consignes de sécurité du risque TMD



## Situation du risque à ANGERVILLE L'ORCHER

La commune d'ANGERVILLE L'ORCHER est concernée par :

- **le transport routier** : les principaux axes concernés sont les routes départementales D 125, D 52 et D 39.

## Prévention

Une réglementation rigoureuse portant sur :

- la **formation** des personnels de conduite,
- la construction de citernes selon des normes établies avec **des contrôles techniques** périodiques,
- l'**identification et la signalisation de produits dangereux transportés** : code de danger, code matière, fiche de sécurité.

**Des plans de secours** sont élaborés par les services de l'État et mis en oeuvre en cas d'incident ou d'accident.

### LE TRANSPORT ROUTIER DE MATIERES DANGEREUSES

**SI VOUS ETES TEMOIN D'UN ACCIDENT**

- ne pas vous exposer au produit (nuage de gaz, liquide, fumée ...)
- éloigner les personnes à proximité, éloignez-vous et mettez-vous à l'abri
- donner l'alerte aux services d'urgence en indiquant la commune et l'adresse exacte **18 ou 112**
- si possible et sans prendre de risque, décrire la plaquette orange (chiffres) et les symboles.

Labels in diagram: LOCALITE, 33, 1203, Code danger, N° produit, Symboles de Danger, Codes danger & N° produit.

### PRINCIPAUX SYMBOLES DE DANGER

MATIERE EXPLOSIVE	MATIERE RADIOACTIVE	EMANATION DE GAZ INFLAMMABLE AU CONTACT DE L'EAU	MATIERE DU GAZ COMBURANT	MATIERE DU GAZ TOXIQUE	GAZ OU LIQUIDE INFLAMMABLE	GAZ SOUS PRESSION	MATIERE SOLIDE INFLAMMABLE	MATIERE CORROSIVE

# La vigilance météorologique

Une carte de France est diffusée deux fois par jour. Elle est consultable et disponible dans les médias habituels : journaux, radios, TV et auprès de Météo France.

Les couleurs de la vigilance sont les suivantes :



Pas de vigilance particulière



Situation normale pour la saison (exemples : neige en hiver, orages en été). Soyez toutefois attentif si vous pratiquez des activités sensibles au risque météorologique.



Soyez très vigilant : des phénomènes météorologiques dangereux sont prévus. Tenez-vous au courant de l'évolution météorologique et suivez les conseils émis par les pouvoirs publics.



Une vigilance absolue s'impose : des phénomènes météorologiques dangereux d'intensité exceptionnelle sont prévus. Tenez-vous régulièrement au courant de l'évolution météorologique et conformez-vous aux conseils ou consignes émis par les pouvoirs publics.

# Le plan d'affichage du maire

La réglementation prévoit l'organisation des modalités d'affichage des consignes de sécurité à appliquer en cas de survenue du risque. Lorsque la nature du risque ou la répartition de la population l'exige, cet affichage peut être apposé dans les locaux et les terrains suivants :

- **établissements recevant du public** (R123-2 du code de la construction et de l'habitation) dont l'effectif public ou personnel est supérieur à 50 personnes,

- **immeubles** destinés à l'exercice d'une activité industrielle, commerciale, agricole ou de service dont le nombre d'occupants dépasse 50,

- **terrains de camping** ou aires de stationnement de caravanes dont la capacité équivaut au moins à 50 campeurs sous tente ou à 15 tentes et caravanes à la fois,

- **locaux d'habitation** de plus de 15 logements.

Les affiches sont disponibles en mairie. Le plan d'affichage, élaboré par le maire, répertorie les locaux de plus de 50 personnes ou 15 logements situés dans les zones concernées. Au vu du plan d'affichage, les affiches devront être apposées par les propriétaires à chaque entrée des bâtiments ou à raison d'une affiche par 5000 m<sup>2</sup> pour les terrains de camping et stationnement de caravanes.

*Ci-contre : modèle de l'affiche qui sera diffusée par la mairie pour être apposée dans les établissements sus-mentionnés.*

Commune d'ANGERVILLE L'ORCHER

département de la Seine-Maritime

zone exposée aux inondations

présence de cavités souterraines marnières

proximité d'une installation classée

transport de marchandises dangereuses

en cas de danger ou d'alerte

abritez-vous  
take shelter  
resguardese

écoutez la radio  
listen to the radio  
escuche la radio

France BLEU Haute-Normandie.....	..95.1 FM
France Inter .....	88.9 FM
Resonance .....	105.1 FM

respectez les consignes des autorités  
follow the instructions  
respete las consignas

n'allez pas chercher vos enfants à l'école  
don't seek your children at school  
no vaya a buscar a sus ninos a la escuela

pour en savoir plus, consultez

> à la mairie, le document communal d'information (DICRIM)  
> sur internet : www-prim.net

# Information

La préfecture dispose d'un système téléphonique automatique, appelé GALA, qui permet de prévenir les élus ou leurs collaborateurs au plus vite en cas d'événement le nécessitant.

☎ 02.35.20.92.02

Mairie d'ANGERVILLE L'ORCHER

☎ 02.32.76.50.00

Préfecture de la Seine-Maritime (SIRACED-PC)  
[www.seine-maritime.pref.gouv.fr](http://www.seine-maritime.pref.gouv.fr)

### **Risques naturels**

☎ 02.35.58.53.27

Direction Départementale de l'Équipement (DDE)  
[www.seine-maritime.equipement.gouv.fr](http://www.seine-maritime.equipement.gouv.fr)

[www.vigicrues.ecologie.gouv.fr](http://www.vigicrues.ecologie.gouv.fr)  
[www.bdcavite.net](http://www.bdcavite.net) - [www.bdmvt.net](http://www.bdmvt.net)

☎ 08.92.68.02.76

Répondeur Météo-France [www.meteofrance.com](http://www.meteofrance.com)

### **Risques technologiques**

☎ 02.35.52.32.00

Direction Régionale de l'Industrie, de la Recherche et de l'Environnement (DRIRE)  
✉ [www.haute-normandie.drire.gouv.fr](http://www.haute-normandie.drire.gouv.fr)

[www.prim.net](http://www.prim.net)

Site Internet du ministère de l'Écologie, de l'Énergie, du Développement Durable et de l'Aménagement du Territoire

<http://rme.ac-rouen.fr>

Site Internet de l'Académie de Rouen

## Consignes de sécurité dans tous les cas

1/ Abritez-vous

2/ Écoutez la radio

3/ Respectez les consignes formulées par les autorités

## Fréquence des radios qui diffusent les consignes de sécurité

FRANCE BLEU HAUTE NORMANDIE : 95.1 FM

FRANCE INTER: 88.9 FM

RESONANCE : 105.1 FM

*Le présent document se veut un moyen de sensibilisation et d'information, il n'est pas opposable aux tiers*

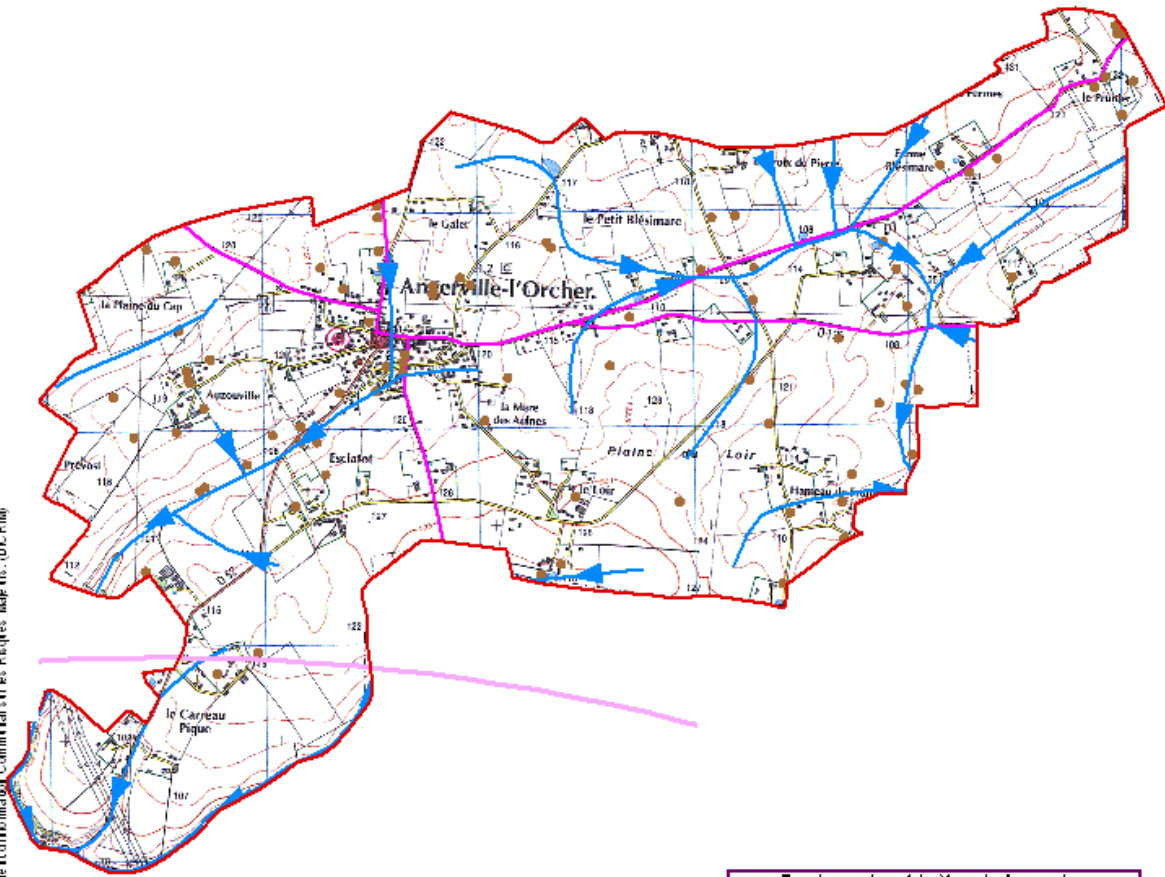


# ANGERVILLE L'ORCHER

Risques :  
Transport de Matières Dangereuses  
Industriel  
Inondation  
Mouvement de terrain



Cartographie de Documents d'Information Préventive Communales sur les Risques (DIPRIM)



## LEGENDE

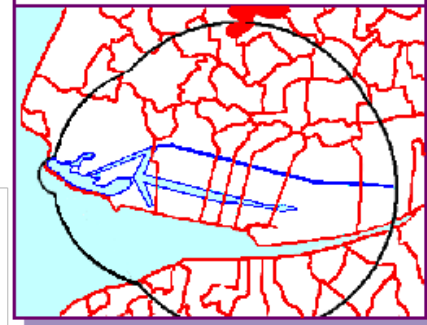
### Risques technologiques

- Périimètre du risque industriel
- Transports de matières dangereuses
- Routier

### Risques naturels

- Axes de ruissellement
- Indices de cavité souterraine  
(questionnaire national automatisé de l'été 2000)

Enveloppe des périmètres de danger des établissements SEVESO de l'agglomération havraise



0 250 500 Mètres



Scal 25 - 2005  
IGN - Paris - 2008  
Autorisation n° 13-08001

La zone d'information préventive des populations correspond au moins à la zone des risques.

Document cartographique élaboré en mars 2008, en fonction des connaissances et des documents de référence.

Préfecture de la Seine-Maritime  
Cartographie - SIRAGED-PC  
mars 2008